

# PREFEITURA MUNICIPAL DE TAQUARITINGA

- [PAINEL](#)
- [INICIAR](#)
- [DEMANDAS](#)**
- [REPOSITÓRIO DE ARQUIVOS](#)
- [EMENDAS LOA](#) 9
- [OBRAS](#)

06

Sua demanda envolve recursos financeiros: \*

Não





Portfólio: \*

527 - (PA/NSP) Infraestrutura física - Ação da rede estadual

## Detalhes da Demanda

<b>Demanda:</b>	015495
<b>Processo:</b>	-
<b>Situação:</b>	Em aceite da prefeitura
<b>Secretaria:</b>	Secretaria da Educação
<b>Prioritária de governo:</b>	SIM
<b>Demandante:</b>	PREFEITURA MUNICIPAL DE TAQUARITINGA
<b>Solicitante:</b>	CJ ANNA CLARA M YAGINUMA
<b>Valor contrapartida:</b>	R\$ 0,00
<b>Valor do Estado:</b>	R\$ 10.500.000,00
<b>Valor Total:</b>	R\$ 10.500.000,00

## + Dados da Obra

	Código	Nome da Obra	Tipo de Obra	Valor Solicitado (R\$)	Situação
  	21171	Escola	Construção Escola - Padrão FDE (ARE)	R\$ 10.500.000,00	

Exibindo registros 1 a 1, de 1

OF

Código Nome da Obra Tipo de Obra Valor Solicitado (R\$) Situação

Informações da Obra

Tipo de projeto: \*

Projeto padrão - FDE Projeto padrão - FNDE Projeto próprio da APM Projeto próprio da prefeitura

Objeto: \*

Escola

Tipo de Obra: \*

Construção Escola - Padrão FDE (ARE)

Nº Ambientes: \*

8

Metragem (m²): \*

2.843,00

Valor Referência:

Classificação da Obra: \*

Rural

Valor Total Previsto do Objeto: \*

R\$ 10.500.000,00

↑ Aceite do município

B I U Arial 12 A -

Eu, Prefeito(a) do Município de TAQUARITINGA, com fulcro na pela Lei nº 17.414/2021, Decreto 66.177/2021 e Resolução Seduc nº 121/2021, declaro para os devidos que concordamos em realizar as intervenções propostas pela Secretaria de Estado da Educação do Estado de São Paulo nas Escolas Estaduais, nos termos estabelecidos na Demanda nº 035495

Atenciosamente,

Reinstalar Aceite do município

Documento Gerado e Assinado ao tramitar tendo como base nas informações ao lado.

Documento:  
Formulário de requerimento



Visualizar documento

Salvar

↑ Dados gestor - Prefeitura

Engenheiro/Arquiteto - Responsável técnico

Engenheiro Arquiteto

Caso o usuário não esteja na lista abaixo, clique em Engenheiro ou Arquiteto para cadastrar

08

	Nome	CPF	E-mail	Profissão	CREA/CAU	Telefone
	BRUNA CRISTINA BORELLI	45573866877	convenios.pmt@taquantinga.sp.gov.br	Engenheiro	5070433683/SP	

Contador

Caso o usuário não esteja na lista abaixo, clique em [Contador](#) para cadastrar

SELECIONE UM CONTADOR

Adicionar

Nome	CPF	E-mail	Profissão	CRC	Telefone
------	-----	--------	-----------	-----	----------

Gestor

Caso o usuário não esteja na lista abaixo, clique em [Gestor](#) para cadastrar

SELECIONE UM GESTOR

Adicionar

Nome	CPF	E-mail	Profissão	CRC	Telefone
------	-----	--------	-----------	-----	----------

Salvar

Arquivos anexados à demanda



Anexo	Descrição	Etapa	Documento(s)	Ações
I	Estudo de demanda - DGREM	Em inclusão da demanda (SEDUC)	ANEXO I . I Data: 07/03/2022 17:56	
II	Declaração de Conformidade Técnica FDE - Construção de Escola	Aguardando liberação da demanda (SEDUC)	ANEXO II . I Data: 07/03/2022 17:58 ANEXO II . II Data: 07/03/2022 17:59	
III	CADIN Estadual *	Em aceite da prefeitura *	ANEXO III . I Data: 08/03/2022 08:40	
IV	CRMC *	Em aceite da prefeitura *	ANEXO IV . I Data: 08/03/2022 08:29	

Fluxo da Demanda

Estado atual

Em aceite da prefeitura

Encaminhar para análise da documentação

Reprovar demanda

Resumo

gerar PDF

Visualizar Arquivos do Processo



## LAUDO DE AVALIAÇÃO DE IMÓVEL URBANO

A Prefeitura Municipal de Taquaritinga, vem mui respeitosamente apresentar manifestações substanciadas no que segue: -

O presente laudo tem objetivo trazer o valor contemporâneo devido pelo expropriando de imóveis no município de Taquaritinga.

O resultado do presente laudo de avaliação, e todo o seu desenvolvimento, bem como todas as informações necessárias a execução e fundamentação do trabalho, visando esclarecer, que os signatários, não vislumbram qualquer interesse quanto ao resultado a ser apurado, declarando que só lhe cabe cumprir o mister designado, portanto isento de qualquer outra intenção.

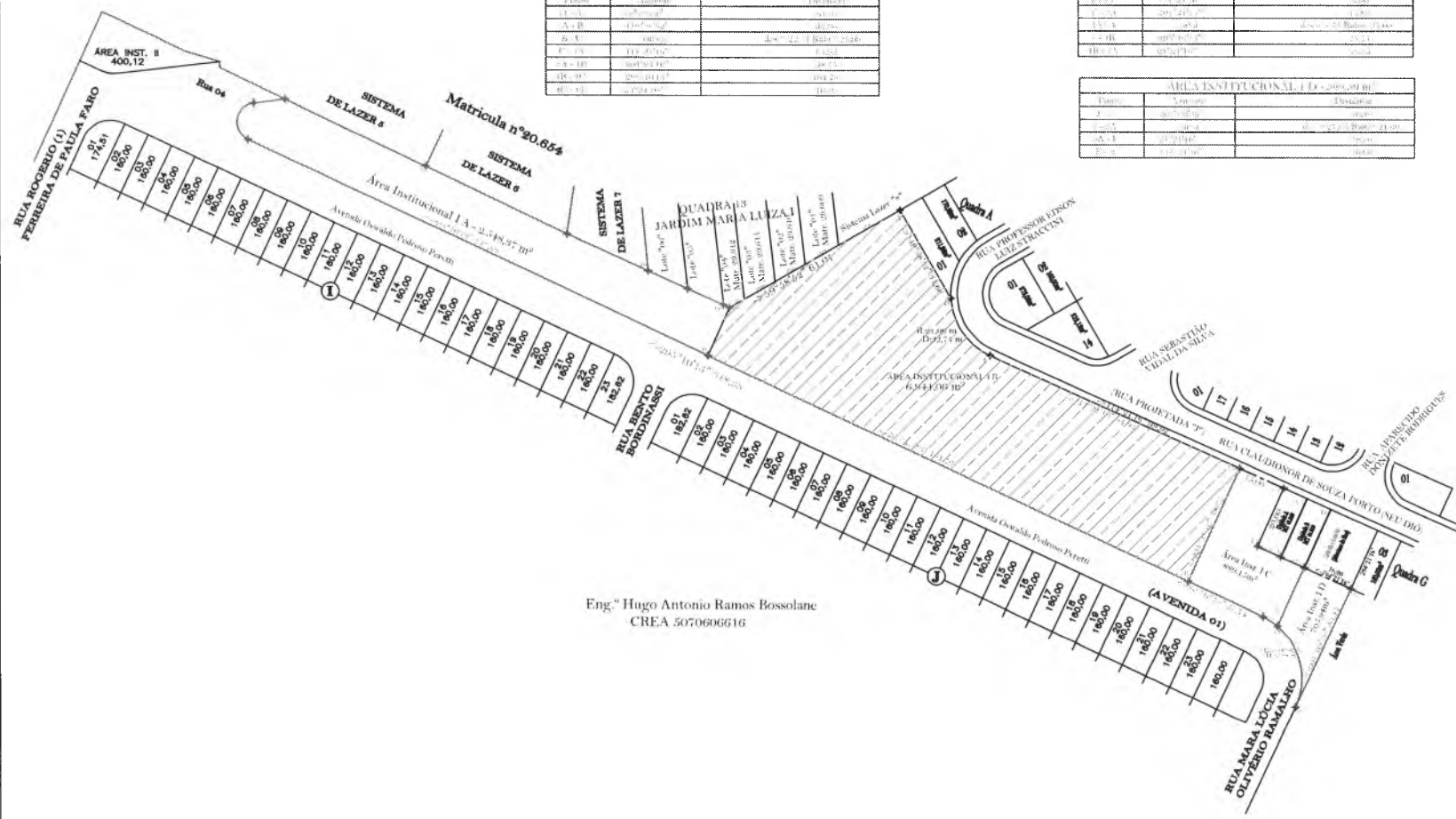
Portanto, conforme os imóveis objetos destas avaliações, os valores dos imóveis se totalizam dos seguintes valores: -

- Uma parcela com 6.944,00 m<sup>2</sup> de uma Área de referente a áreas institucionais, localizada na divisa dos bairros "Jardim Stracini" e "Jardim do Bosque" - com 6.944,00 m<sup>2</sup> x R\$230,49 = R\$1.600.522,26.

Taquaritinga, 11 de março de 2022.

DIRETORIA DE OBRAS E FISCALIZAÇÃO URBANA  
FELIPE AUGUSTO OLIVEIRA DA SILVA  
ARQUITETO E URBANISTA  
CAU - A 176513 - 4

Hugo Bossolane  
Sec. Adjunto de Obras e Meio Ambiente  
Engenheiro Agrônomo  
CREA-SP 5070646616



ÁREA INSTITUCIONAL IA - 2 (180,97 m²)

Ponto	Ángulo	Distancia
1 - 2	90° 00' 00"	16,00
2 - 3	293° 40' 00"	222,43
3 - 4	270° 00' 00"	16,00
4 - 5	90° 00' 00"	16,00
5 - 6	173° 24' 28"	16,00
6 - 7	173° 24' 28"	16,00
7 - 8	114° 27' 00"	16,00
8 - 9	114° 27' 00"	16,00
9 - 10	114° 27' 00"	16,00
10 - 11	114° 27' 00"	16,00
11 - 12	114° 27' 00"	16,00
12 - 13	114° 27' 00"	16,00

ÁREA INSTITUCIONAL IIB - 2 (162,00 m²)

Ponto	Ángulo	Distancia
1 - 2	90° 00' 00"	16,00
2 - 3	293° 40' 00"	222,43
3 - 4	270° 00' 00"	16,00
4 - 5	90° 00' 00"	16,00
5 - 6	173° 24' 28"	16,00
6 - 7	173° 24' 28"	16,00
7 - 8	114° 27' 00"	16,00
8 - 9	114° 27' 00"	16,00
9 - 10	114° 27' 00"	16,00
10 - 11	114° 27' 00"	16,00
11 - 12	114° 27' 00"	16,00
12 - 13	114° 27' 00"	16,00

ÁREA INSTITUCIONAL IIC - 2 (180,97 m²)

Ponto	Ángulo	Distancia
1 - 2	90° 00' 00"	16,00
2 - 3	293° 40' 00"	222,43
3 - 4	270° 00' 00"	16,00
4 - 5	90° 00' 00"	16,00
5 - 6	173° 24' 28"	16,00
6 - 7	173° 24' 28"	16,00
7 - 8	114° 27' 00"	16,00
8 - 9	114° 27' 00"	16,00
9 - 10	114° 27' 00"	16,00
10 - 11	114° 27' 00"	16,00
11 - 12	114° 27' 00"	16,00
12 - 13	114° 27' 00"	16,00

ÁREA INSTITUCIONAL IIV - 2 (180,97 m²)

Ponto	Ángulo	Distancia
1 - 2	90° 00' 00"	16,00
2 - 3	293° 40' 00"	222,43
3 - 4	270° 00' 00"	16,00
4 - 5	90° 00' 00"	16,00
5 - 6	173° 24' 28"	16,00
6 - 7	173° 24' 28"	16,00
7 - 8	114° 27' 00"	16,00
8 - 9	114° 27' 00"	16,00
9 - 10	114° 27' 00"	16,00
10 - 11	114° 27' 00"	16,00
11 - 12	114° 27' 00"	16,00
12 - 13	114° 27' 00"	16,00

Eng.º Hugo Antonio Ramos Bossolani  
CREA 5070606616



## MEMORIAL DESCRITIVO

Denominada **ÁREA INSTITUCIONAL I B**, sem benfeitorias, situada entre o Jardim Stracini e Jardim do Bosque, no município e comarca de Taquaritinga-SP, com as seguintes metragens, divisas e confrontações:- Tem início no ponto 14, este situado na divisa com a Área Institucional IA do Jardim do Bosque, Lote 04 da Quadra 13 e a área em descrição; daí, segue com azimute  $59^{\circ}58'52''$  e distância de 61,01 metros confrontando com o Lote 04 da Quadra 13 do Jardim Maria Luiza I (5,26m), com o Lote 03 da Quadra 13 do Jardim Maria Luiza I (10,90m), com o Lote 02 da Quadra 13 do Jardim Maria Luiza I (10,90m), com o Lote 01 da Quadra 13 do Jardim Maria Luiza I (12,00) e com o Sistema de Lazer 8 do Jardim Maria Luiza I (21,95m) até o ponto A; daí, deflete a direita com azimute  $149^{\circ}58'52''$  e distância de 31,66 metros confrontando com o Lote 01 da Quadra A do Jardim Stracini até o ponto B; daí, segue em curva a esquerda, de concordância da Rua Professor Edson Luiz Stracini e a Rua Claudionor de Souza Porto com desenvolvimento de 22,74 metros e raio de 21,00 metros até o ponto C; daí segue confrontando com a Rua Claudionor Souza Porto com azimute  $114^{\circ}21'16''$  e distância de 84,92 metros até o ponto 4A; daí, deflete á direita e segue confrontando com a Área Institucional I C com azimute  $204^{\circ}21'16''$  e distância de 38,75 metros até o ponto 4B; daí, deflete a direita e segue confrontando com a Avenida Oswaldo Pedroso Peretti com o azimute  $295^{\circ}10'13''$  e distância de 164,76 metros até o ponto 4C; daí, deflete a direita e segue confrontando com a Área Institucional I A com azimute  $24^{\circ}21'16''$  e distância de 16,40 metros até o ponto 14, chegando assim ao ponto que deu início e fim a presente descrição perimétrica, perfazendo uma área total de **6.944,00m<sup>2</sup>**.

Taquaritinga, 11 de março de 2022.



**Hugo Bossolane**  
Sec. Adjunto de Obras e Meio Ambiente  
Engenheiro Agrônomo  
CREA-SP 5070646616



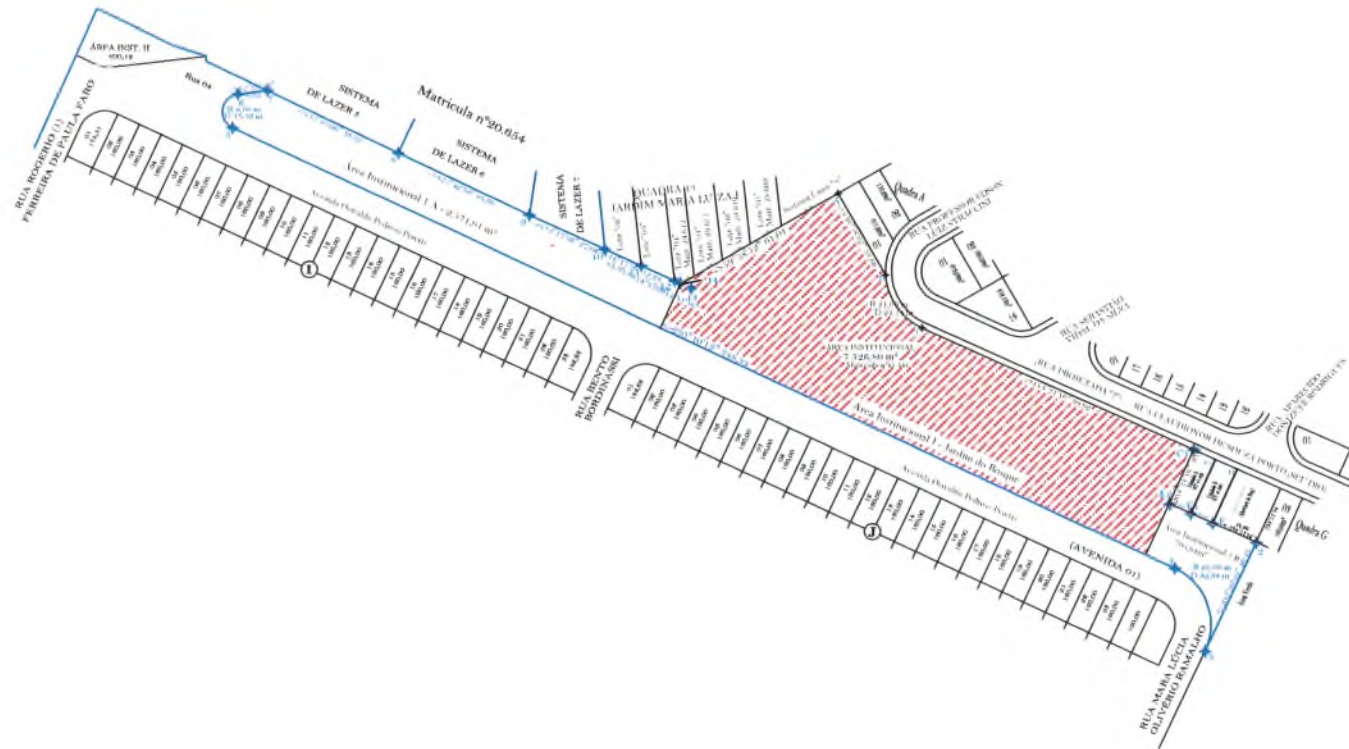
PREFEITURA DE TAQUARITINGA

CONVENÇÕES

- VÉRTICES TIPO M
- VÉRTICES TIPO P
- VÉRTICES TIPO O
- VÉRTICES TIPO V
- RIO
- VALA

INFORMAÇÕES DE COORDENADAS

COORDENADAS



PLANTA DO IMÓVEL GEORREFERENCIADO

Editar  
Excluir

Proprietário:	
Proprietariedade:	
Matrícula:	Parcela 577
Cadastro:	
Município:	Cidade de Taquaritinga
Área Total:	Terreno: ...
Valor:	R\$ ...

Quilômetros de Área e Perímetro

Área (m²):

Perímetro (m):

Quilômetros de Área e Perímetro

Área (m²):

Perímetro (m):

Assinatura e Rubrica

Nome:

Função:

Assinatura:

Rubrica: